

Vu pour être annexé à  
l'arrêté préfectoral du  
Pour le Préfet, et par délégation,  
Le Secrétaire Général,

Alain NGOUOTO

20 JUL. 2022

**Zonage réglementaire**

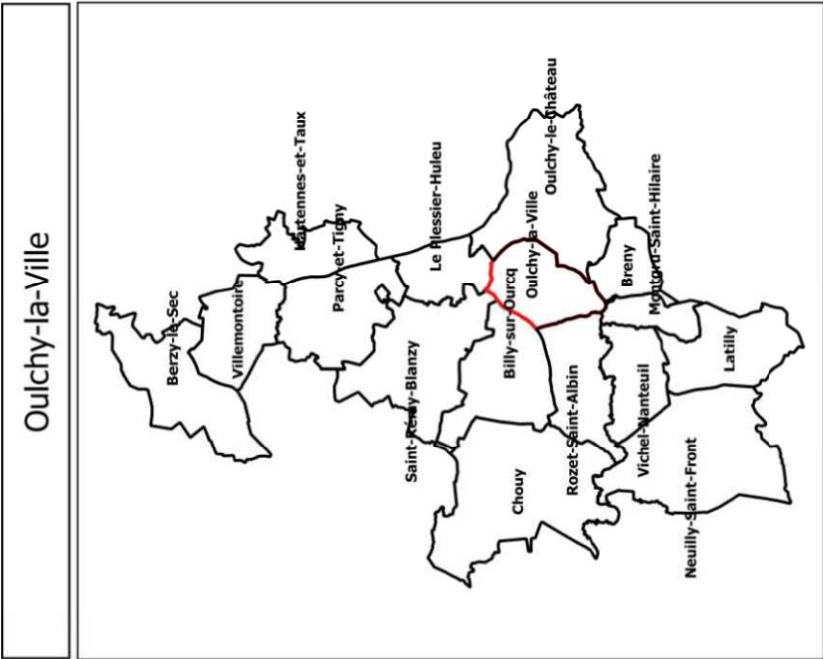
- Zone bleue "inondations par débordement de ru"
- Zone verte "ruissellements et coulées de boue"
- Zone rouge clair "ruissellements et coulées de boue"
- Zone rouge "inondations par débordement de ru"
- Zone bleu clair "ruissellements et coulées de boue"
- Côte de crue centennale en mNGF

**Zoom**

















0 3 6 km






### Zonage réglementaire


	Zone bleue "inondations par débordement de ru"
	Zone verte "ruisselements et coulées de boue"
	Zone rouge clair "ruisselements et coulées de boue"
	Zone rouge "inondations par débordement de ru"
	Zone bleu clair "ruisselements et coulées de boue"
	Côte de crue centennale en m/NGF
	Zoom


- ### Zonage réglementaire
- |   |   |
|---|---|
|    | Zone bleue "inondations par débordement de ru"      |
|    | Zone verte "ruisselements et coulées de boue"       |
|   | Zone rouge clair "ruisselements et coulées de boue" |
|  | Zone rouge "inondations par débordement de ru"      |
|  | Zone bleu clair "ruisselements et coulées de boue"  |
|  | Côte de crue centennale en m/NGF                    |
|  | Zoom  |


  
**PRÉFET  
DE L'AISNE**  
*Liberté  
Égalité  
Fraternité*


**Direction départementale  
des territoires**

Source : DDT02 / ENV / PR  
DDT 02 / UT / CT-NT  
Date : 15 mars 2022  
©BDAdmin IGN 2019 ©BDAltiV2










  
**PRÉFET  
DE L'AISNE**  
*Liberté  
Égalité  
Fraternité*


**Direction départementale  
des territoires**

Source : DDT02 / ENV / PR  
DDT 02 / UT / CT-NT  
Date : 15 mars 2022  
©BDAdmin IGN 2019 ©BDAltiV2










  
**PRÉFET  
DE L'AISNE**  
*Liberté  
Égalité  
Fraternité*



**Direction départementale  
des territoires**


Source : DDT02 / ENV / PR  
DDT 02 / UT / CT-NT  
Date : 15 mars 2022  
©BDAdmin IGN 2019 ©BDAltiV2












  
**PRÉFET  
DE L'AISNE**  
*Liberté  
Égalité  
Fraternité*

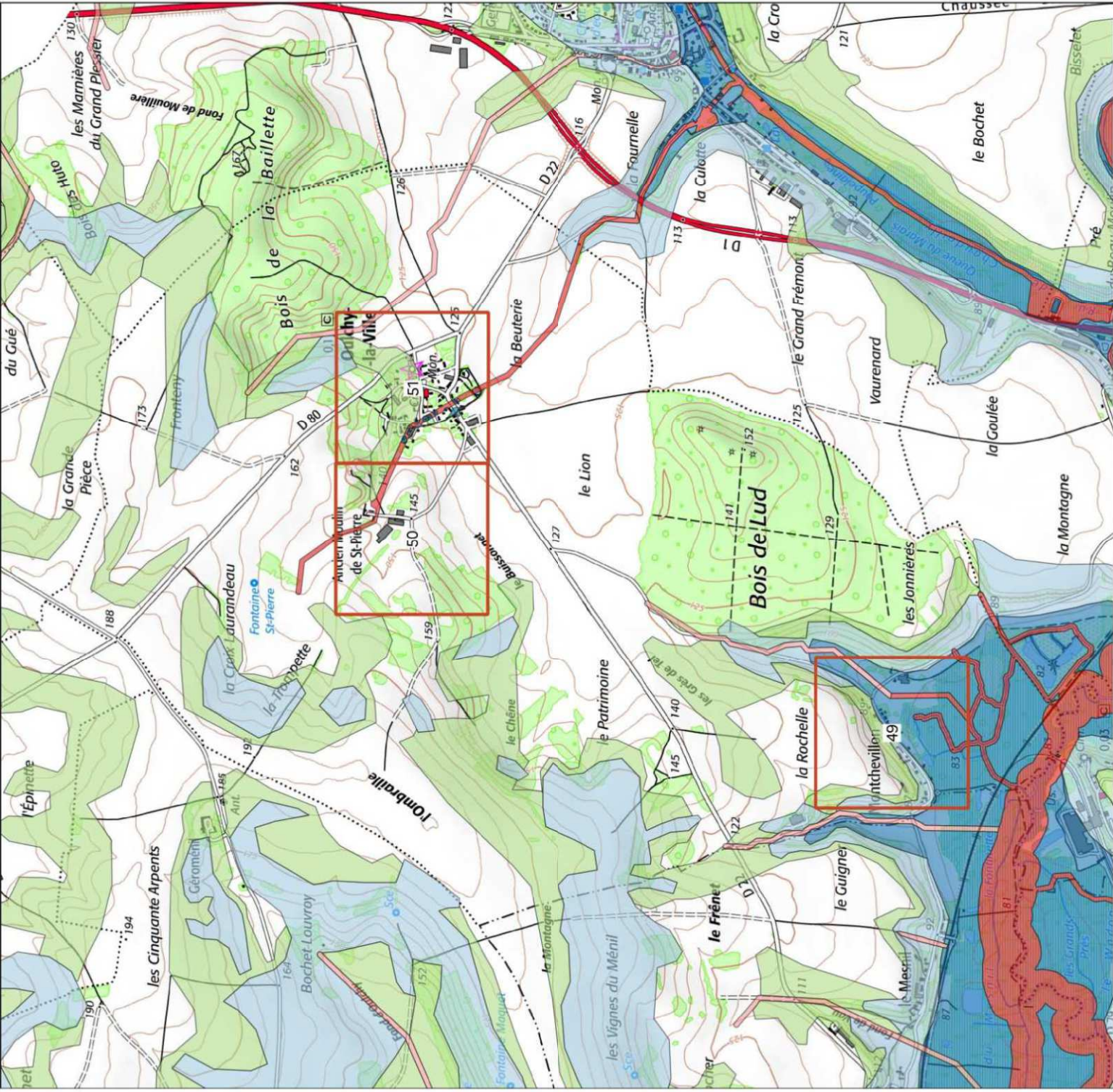

**Direction départementale  
des territoires**

Source : DDT02 / ENV / PR  
DDT 02 / UT / CT-NT  
Date : 15 mars 2022  
©BDAdmin IGN 2019 ©BDAltiV2

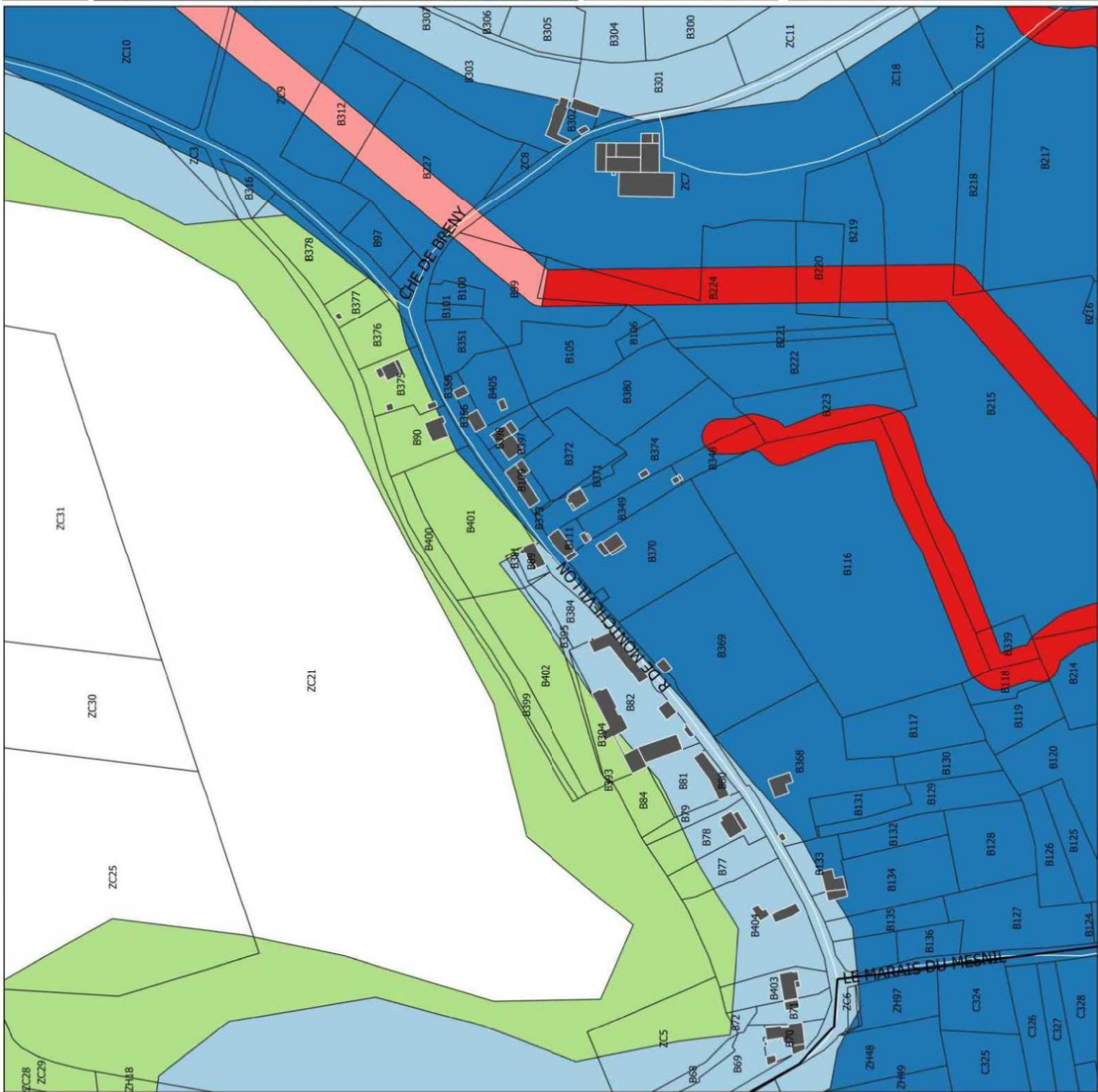











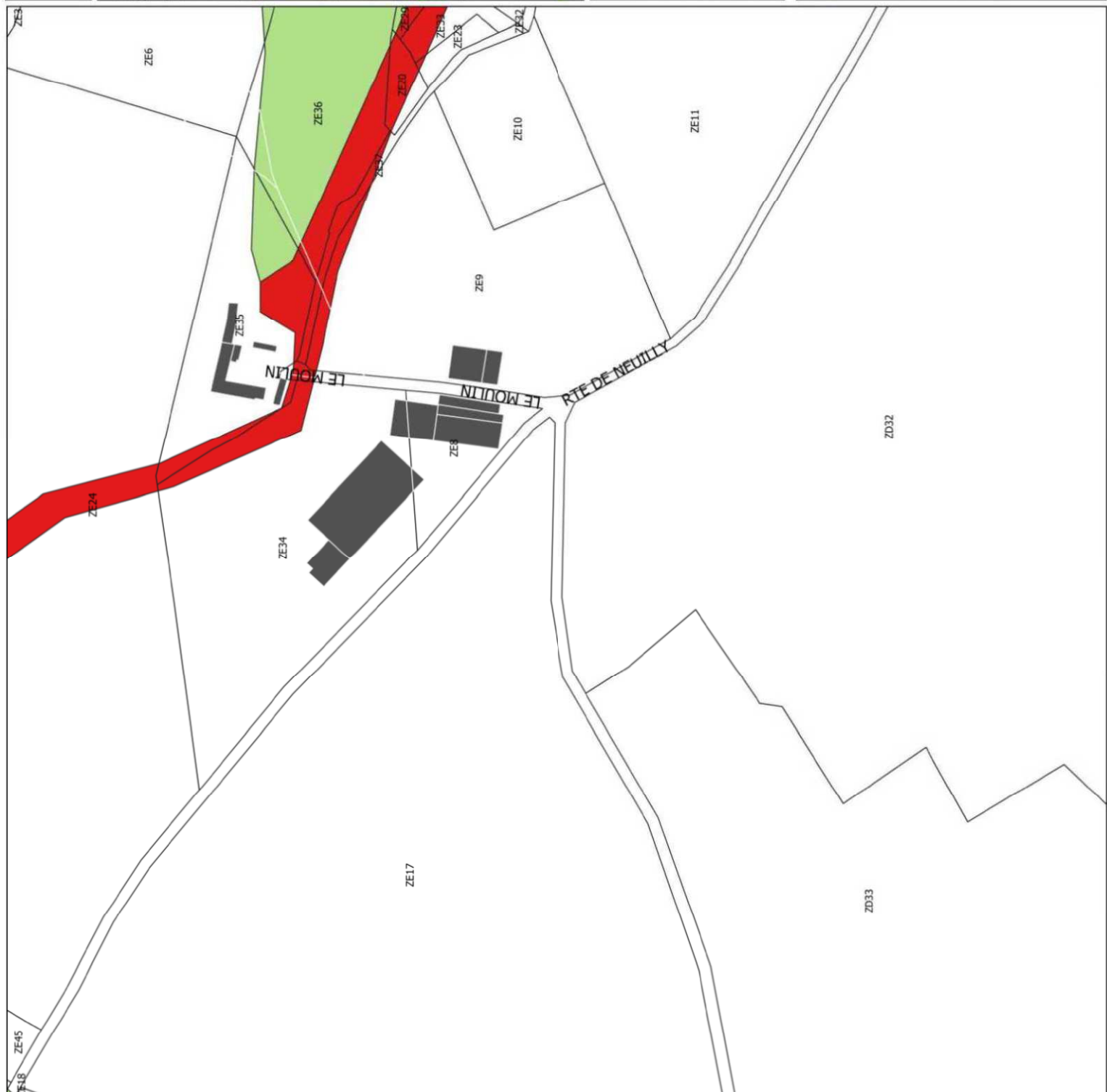




## Oulchy-la-Ville - Zoom 50

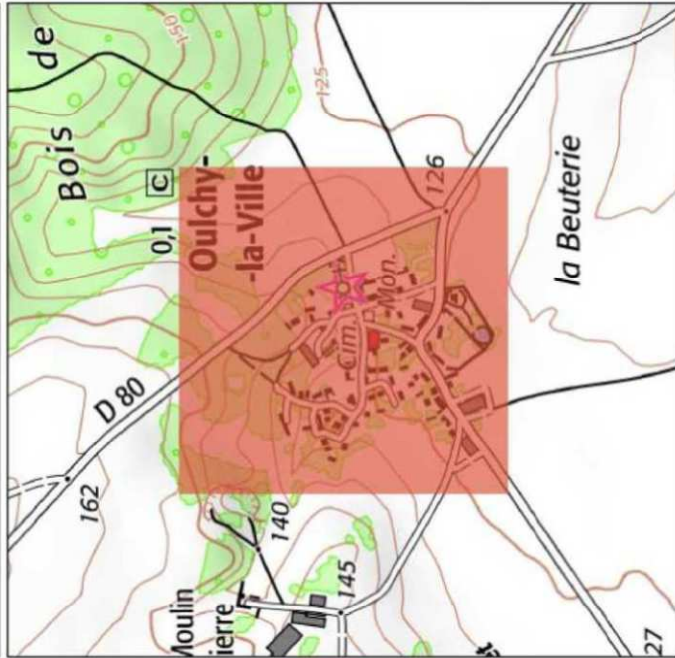


Zone verte "ruissellements et coulées de boue"  
 Zone rouge clair "ruissellements et coulées de boue"  
 Zone rouge "inondations par débordement de ru"  
 Zone bleue "inondations par débordement de ru"  
 Zone bleu clair "ruissellements et coulées de boue"  
 Côte de crue centennale en mNGF





# Oulchy-la-Ville - Zoom 51



## Zonage réglementaire

- Zone verte "ruissellements et coulées de boue"
- Zone rouge clair "ruissellements et coulées de boue"
- Zone rouge "inondations par débordement de ru"
- Zone bleue "inondations par débordement de ru"
- Zone bleu clair "ruissellements et coulées de boue"
- Côte de crue centennale en mNGF



**PRÉFET  
DE L'AISNE**

*Liberté  
Égalité  
Fraternité*

**Direction départementale  
des territoires**

Source : DDT02 / ENV / PR  
DDT 02 / UT / CT-NT  
Date : 15 mars 2022  
©BDAdmin IGN 2019 ©BDAtv2



200 m

100

0

